



РЕПУБЛИКА БЪЛГАРИЯ


Министерство на околната среда и водите

БАСЕЙНОВА ДИРЕКЦИЯ „ ЧЕРНОМОРСКИ РАЙОН“


С Ъ О Б Щ Е Н И Е

На основание чл. 62а, ал.1 от Закона за водите, Директорът на Басейнова дирекция „Черноморски район“ **ОБЯВЯВА:** инициатива на „ВОДОСНАБДЯВАНЕ И КАНАЛИЗАЦИЯ - СЛИВЕН“ ООД, за издаване на разрешително за водовземане от подземни води чрез съществуващи водоземни съоръжения за водоснабдяване на с. Тича, с. Филаретово, с. Малко село, с. Топузово и с. Соколарци, общ. Котел, обл. Сливен

1. Цел на заявеното използване на водите:	Обществено питейно-битово водоснабдяване
2. Използвано водно тяло и водоносен хоризонт	BG2G00000K2033 Карстови води в K2t-st-cr.m +JT Котелски карстов басейн
2а. Фактически основания, при които се издава разрешителното, включително състояние на водното тяло, определените цели и мерки в действащите планове за управление на речните басейни и планове за управление на риска от наводнения, имащи отношение към разрешителното, и друга специфична информация, определена в наредбите по чл. 135, ал. 1, т. 1а, 2 и 13.	<p>Водно тяло BG2G00000K2033 е оценено в добро количествено и химично състояние. В ПУРБ 2016-2021г. с цел запазване на доброто количествено и химично състояние, са предвидени конкретни мерки имащи отношение към разглежданото водовземане, с предвидено действие:</p> <ul style="list-style-type: none">- „Определяне на СОЗ около съоръженията за ПБВ съгласно действащото законодателство“ като предприеме действия за актуализирането на Заповед № 12/22.12.2012г. за СОЗ издадена от Директора на БДЧР и във връзка с постъпило заявление № СОЗ-30(А21)/25.03.2021г.- Да се спазват „Забраните и ограниченията за изпълнение на дейности в зоните за защита на питейните води и в определените санитарно-охранителни зони (СОЗ) и буферните зони около водоземните съоръжения.“- Заустването и третирането на отпадъчните води да се извършва в съответствие с изискванията на Закона за водите и действащите подзаконови актове.- Да опазва подземните води от замърсяване, съгласно чл. 118а и чл. 118в от ЗВ, като недопуска пряко и непряко отвеждане на замърсители в подземните води. <p>По отношение на ПУРН за Черноморски район 2016-2021г.:</p> <p>Територията на водоземните съоръжения не попадат в определен район със значителен потенциален риск от наводнения в обхвата на БДЧР и в актуализираните РЗПРН, съгласно Заповед №РД-803/10.08.2021г. на Министъра на околната среда и водите.</p> <p>В ПоМ на ПУРН няма заложили конкретни мерки имащи отношение към водоземните съоръжения, но са предвидени мерки за намаляване на риска от наводнения на ниво район за басейново управление.</p> <p>Съгласно Становище по екологична оценка №2-1/2016 г. на МОСВ при прилагане на ПУРН в решението ще се постави условие за изпълнение на мярка „Прекратяване</p>



	на водоземане или налагане на забрана за ползване за питейно-битови цели от водоземни съоръжения за подземни или повърхностни води при констатирано замърсяване на добиваната вода вследствие на наводнения“.
<p>4. Водоземни съоръжения</p> <p>ЕКАТТЕ</p>	<p>Водоземни съоръжения</p> <p>За водоснабдяване на с. Тича, общ. Котел, обл. Сливен:</p> <ol style="list-style-type: none"> 1. Каптиран извор „Хайдут Върбан 1“, намиращ се в имот ПИ №39030.23.611 по КККР на гр. Котел, общ. Котел, обл. Сливен, с рег. № 252 038 00399/14.05.2007г. 2. Каптиран извор „Хайдут Върбан 2“, намиращ се в имот ПИ №39030.23.606 по КККР на гр. Котел, общ. Котел, обл. Сливен, с рег. № 252 038 00400/14.05.2007г. 3. Каптиран извор „Водохващане към „Хайдут Върбан 2“, намиращ се в имот ПИ №39030.23.627 по КККР на гр. Котел, общ. Котел, обл. Сливен, с рег. № 252 038 00401/14.05.2007г. 4. Каптиран извор „Хайдут Върбан-чешмата“, намиращ се в имот ПИ № 39030.22.1045 по КККР гр. Котел, общ. Котел, обл. Сливен, с рег. № 252 038 00402/14.05.2007г. <p>За водоснабдяване на с. Филаретово, с. Малко село, с. Топузово и с. Соколарци, общ. Котел, обл. Сливен:</p> <ol style="list-style-type: none"> 5. Каптиран извор „Хайдут Върбан“ (водохващане №1), намиращ се в имот ПИ № 39030.23.626 по КККР гр. Котел, общ. Котел, обл. Сливен, с рег. № 252038 00403/14.05.20007г. 6. Каптиран извор „Хайдут Върбан“ (водохващане №2), с рег. № 252038 00404/14.05.20007г. <p>и</p> <ol style="list-style-type: none"> 7. Каптиран извор „Хайдут Върбан“ (водохващане №3), намиращи се в имот ПИ № 39030.22.1066 по КККР на гр. Котел, общ. Котел, обл. Сливен, с рег. № 252 038 00405/14.05.20007г.
<p>5. Място на използване на водите, населено място</p>	<p>Добиваните води ще се използват за обществено питейно-битово водоснабдяване на с. Тича, с. Филаретово, с. Малко село, с. Топузово и с. Соколарци, общ. Котел, обл. Сливен кв. Изток в гр. Котел, община Котел, област Сливен</p>
<p>6. Проектни параметри на използването:</p> <p>- количество на водите</p>	<p>Средноденоношен воден дебит – $Q_{\text{средн.}} = 3,005 \text{ l/s}$, в т.ч. за:</p> <p>Водоснабдяване на с. Тича, общ. Котел, обл. Сливен:</p> <p>$Q = 1,26 \text{ l/s}$</p> <p>КИ“Хайдут Върбан1” - $Q_{\text{средн.}} = 0,586 \text{ l/s}$</p> <p>КИ“Хайдут Върбан 2” - $Q_{\text{средн.}} = 0,396 \text{ l/s}$</p> <p>КИ“Водохващане към Хайдут Върбан 2”</p> <p>- $Q_{\text{средн.}} = 0,007 \text{ l/s}$</p> <p>КИ“Хайдут Върбан-чешмата”: $Q_{\text{средн.}} = 0,271 \text{ l/s}$</p>



КИ "Хайдут Върбан" (водохващане №2) - $Q_{\text{ср.ден.}} = 0,193 \text{ l/s}$
КИ "Хайдут Върбан" (водохващане №3) - $Q_{\text{ср.ден.}} = 0,622 \text{ l/s}$

- понижение на водното ниво

Конструктивно определено

Годишен обем на черпене:

Годишно водно количество – $94\,655 \text{ m}^3/\text{y}$, в т.ч за :
За водоснабдяване на с. Тича, общ. Котел, обл. Сливен:
 $39\,734 \text{ m}^3/\text{y}$

КИ "Хайдут Върбан 1" - $18\,480 \text{ m}^3/\text{y}$

КИ "Хайдут Върбаан 2" - $12\,487 \text{ m}^3/\text{y}$

КИ "Водохващане към Хайдут Върбан 2" - $222 \text{ m}^3/\text{y}$

КИ "Хайдут Върбан-чешмата" - $8\,545 \text{ m}^3/\text{y}$

- за водоснабдяване на с. Филаретово, с. Малко село, с. Топузово и с. Соколарци, общ. Котел, обл. Сливен:
 $55\,031 \text{ m}^3/\text{y}$

КИ "Хайдут Върбан" (водохващане №1) - $29\,328 \text{ m}^3/\text{y}$

КИ "Хайдут Върбан" (водохващане №2) - $6\,088 \text{ m}^3/\text{y}$

КИ "Хайдут Върбан" (водохващане №3) - $19\,615 \text{ m}^3/\text{y}$

-минимално водно количество, при което е възможно изпълнение на дейностите във водоснабдявания обект

Минимално количество: $94\,765 \text{ m}^3/\text{y}$

7. Условия, при които би могло да се предостави правото за използване на водите:

- отчитане и плащане такса за използваните количества вода;
- ненарушаване на вече придобити права на съседните ползватели.


8. Място и срок за представяне на писмени възражения и предложения от заинтересованите лица:

Басейнова дирекция „Черноморски район“
гр. Варна, ул. „Ал. Дякович“ № 33.
Срок – 14 дни от датата на обявяването.

инж. ЯВОР ДИМИТРОВ

Директор на Басейнова дирекция





Водоснабдяване на с. Филаретово, с. Малко село, с.
Топузово и с. Соколарци, общ. Котел, обл. Сливен:
 $Q = 1,745 \text{ l/s}$
КИ“Хайдут Върбан“(водохвощане №1)- $Q_{\text{средн.}} = 0,930 \text{ l/s}$

