



РЕПУБЛИКА БЪЛГАРИЯ
Министерство на земеделието и храните
Областна дирекция "Земеделие" - гр. Сливен

ЗАПОВЕД
№ РД-10-216
СЛИВЕН, 30.09.2016г.

На основание чл. 75а, ал.1, т. 1, във вр. с чл. 72в, ал.2, от ППЗСПЗЗ, чл.37в, ал. 4 от ЗСПЗЗ и доклад на комисията по чл. 37в ал.1 от ЗСПЗЗ, назначена със заповед № РД 010-119/04.08.2016г. на Директора на Областна дирекция „Земеделие” - гр. Сливен и представено доброволно споразумение по чл.37 ”в”, ал.1 ЗСПЗЗ за землището на с. Катунци, община Котел, област Сливен за стопанската 2016/2017 година, след като констатирах, че е изпълнено изискването на чл. 72, ал. 1 ППЗСПЗЗ,

УТВЪРЖДАВАМ:

I. Разпределението на масивите за ползване в землището на с. Катунци, ЕКАТТЕ 36681, община Котел, област Сливен съгласно споразумение за създаване на масиви за ползване, сключено между собствениците и/или ползвателите за стопанската 2016/2017 година, както следва:

1. ГЕОРГИ НИКОЛАЕВ КОЧЕВ

Площ на имоти, ползвани на правно основание: 4.891 дка.

Площ на имоти, ползвани на основание на чл. 37в, ал. 3, т. 2 от ЗСПЗЗ: 23.663 дка.

Разпределени масиви (по номера), съгласно проекта:6, общо площ: 28.553 дка.

2. МИЛЕНА ИЛИЙЧЕВА БАЕВА

Площ на имоти, ползвани на правно основание: 18.067 дка.

Площ на имоти, ползвани на основание на чл. 37в, ал. 3, т. 2 от ЗСПЗЗ: 12.680 дка.

Разпределени масиви (по номера), съгласно проекта:8, 10, 2, общо площ: 30.747 дка.

3. "ПЪНДЕВ" ЕООД

Площ на имоти, ползвани на правно основание: 1.798 дка

Площ на имоти, ползвани на основание на чл. 37в, ал. 3, т. 2 от ЗСПЗЗ: 8.758 дка

Разпределени масиви (по номера), съгласно проекта: 4, 5, 17, 44, 1, общо площ: 10.556 дка

II. Описът на масивите и имотите по ползватели е представен в **Приложение 1** – окончателен регистър по реда на чл.74 във вр. с чл. 75а от ППЗСПЗЗ, във вр. с чл. 37в, ал. 9 ЗСПЗЗ за землището на с. Катунище, община Котел и е неразделна част от заповедта.

Средногодишното рентно плащане е определено съгласно § 2е от Допълнителните разпоредби на ЗСПЗЗ и е в размер на 10.00 лева/декар.

Сумите за имотите по чл. 37в, ал. 3, т. 2 от ЗСПЗЗ се внася по сметка за чужди средства на Областна дирекция „Земеделие“ гр. Сливен:

IBAN: BG 14 UBBS 80023300253510

BIC: UBBSBGSF - при „ОББ“ АД – Сливен

Сумите се внасят в срок до три месеца от публикуване на настоящата заповед.

Сумите са депозитни и се изплащат от Областната дирекция „Земеделие“ на правоимащите лица въз основа на заповедта на директора на областна дирекция „Земеделие“ по чл. 37в, ал. 4 от ЗСПЗЗ в 10-годишен срок, след изтичане на срока за внасянето им съгласно чл.37в, ал.7 от ЗСПЗЗ.

За ползвателите, които не са заплатили сумите за ползваните земи по чл. 37в, ал. 3, т. 2 от ЗСПЗЗ, се прилага чл. 34, ал. 6 ЗСПЗЗ.

III. За имотите с начин на трайно ползване полски пътища и канали, които не функционират, се прилага процедурата съгласно чл.37в, ал.16 от ЗСПЗЗ и чл.75б от ППЗСПЗЗ.

IV. Заповедта в едно с окончателния регистър и карта на разпределението на ползването по масиви да се обяви в сградата на кметството на с. Катунище, община Котел и в сградата на Общинска служба по земеделие – Котел.

Заповедта да се публикува на интернет-страниците на Община Котел и на Областна Дирекция „Земеделие“ гр. Сливен.

Настоящата заповед може да бъде обжалвана в 14-дневен срок по реда на Административно-процесуалния кодекс, като обжалването не спира изпълнението и.

ТОДОР БРАТАНОВ

Директор ОД „Земеделие“ гр. Сливен

БХ/ОДЗ

ДО
ОБЩИНСКА СЛУЖБА ПО ЗЕМЕДЕЛИЕ
гр. Котел

СПОРАЗУМЕНИЕ
на масиви за ползване на земеделските земи,
изготвено на основание чл. 37в, ал. 2 от ЗСПЗЗ
за стопанска година 2016/2017

за землището на с. Катунцище, ЕКАТТЕ 36681
община Котел, област Сливен

Днес, 25.08.2016 г. в с. Катунцище, община Котел, област Сливен, между:

1. ГЕОРГИ НИКОЛАЕВ КОЧЕВ
адрес: гр. Котел, ул. ЕЛЕНИЦА 2, тел.
2. МИЛЕНА ИЛИЙЧЕВА БАЕВА
адрес: с. Градец, ул. ДИМИТЪР КУКУМЯВКОВ 7, тел.
3. ПЪНДЕВ ЕООД
адрес: с. Жеравна, ул. , тел.

в качеството си на собственици и/или ползватели на земеделски земи в землището на с. Катунцище, общ. Котел, обл. Сливен сключихме настоящото споразумение за създаване на масив/и за ползване на земеделските земи, по смисъла на § 2ж от Допълнителните разпоредби на ЗСПЗЗ, в размер на **69.857** дка.

Настоящото споразумение е изготвено въз основа на предварителен регистър и карта на масивите за ползване по чл. 72, ал. 9 от ППЗСПЗЗ за землището на с. Катунцище, предоставени от комисията по чл. 37в, ал. 1 от ЗСПЗЗ, назначена със заповед № РД-10-119/04.08.2016 г. на директора на Областна дирекция „Земеделие“ – гр. Сливен.

Настоящото споразумение, изготвено по реда и при условията на чл. 37в, ал. 2 от ЗСПЗЗ, включва следните участници собственици и/или ползватели:

1. ГЕОРГИ НИКОЛАЕВ КОЧЕВ
Площ на имоти, ползвани на правно основание: 4.891 дка
Площ на имоти, ползвани на основание на чл. 37в, ал. 3, т. 2 от ЗСПЗЗ: 23.663 дка
Разпределени масиви (по номера), съгласно проекта:6, общо площ: 28.553 дка
2. МИЛЕНА ИЛИЙЧЕВА БАЕВА
Площ на имоти, ползвани на правно основание: 18.067 дка
Площ на имоти, ползвани на основание на чл. 37в, ал. 3, т. 2 от ЗСПЗЗ: 12.680 дка
Разпределени масиви (по номера), съгласно проекта:8, 10, 2, общо площ: 30.747 дка
3. ПЪНДЕВ ЕООД
Площ на имоти, ползвани на правно основание: 1.798 дка
Площ на имоти, ползвани на основание на чл. 37в, ал. 3, т. 2 от ЗСПЗЗ: 8.758 дка
Разпределени масиви (по номера), съгласно проекта:4, 5, 17, 44, 1, общо площ: 10.556 дка



Вх. № 01-36681/25.08.2016 г.

Описът на масивите и имотите по ползватели е представен в Приложението, което е неразделна част от проекта на споразумение.




Настоящото споразумение се сключва за стопанската 2016/2017 г. и има срок на действие за тази стопанска година.


Средногодишното рентно плащане е определено съгласно § 2е от Допълнителните разпоредби на ЗСПЗЗ и е в размер на 10.00 лева/декар.

С настоящото споразумение се урежда единствено съвместната обработка с цел създаване на масив/и за ползване и не урежда други взаимоотношения между страните.

Настоящото споразумение се изготви в 4 еднообразни екземпляра, по един за всяка от страните и един за регистрация в ОСЗ – Котел.

Подписи:

1. 
.....
(ГЕОРГИ НИКОЛАЕВ КОЧЕВ)
2. 
.....
(МИЛЕНА ИЛИЧЕВА БАЕВА)
3. 
.....
(ПЪНДЕВ ЕООД)



**ВЯРНО С
ОРИГИНАЛА**



ПРИЛОЖЕНИЕ

Споразумение на масиви за ползване на земеделски земи по чл. 37в, ал. 2 от ЗСПЗЗ
за стопанската 2016/2017 година
за землището на с. Катунище, ЕКАТТЕ 36681, община Котел, област Сливен.

Ползвател	Масив №	Имот с регистрирано правно основание		Имот по чл. 37в, ал. 3, т. 2 от ЗСПЗЗ			Собственик
		№	Площ дка	№	Площ дка	Дължим о рентно плащане в лв.	
ГЕОРГИ НИКОЛАЕВ КОЧЕВ	6			12.7	12.802	128.02	насл. на ПАНЪО СТОЙЧЕВ ЦОНЧЕВ
ГЕОРГИ НИКОЛАЕВ КОЧЕВ	6			12.6	10.861	108.61	насл. на ДИМО НИКОЛОВ КОДОВ
ГЕОРГИ НИКОЛАЕВ КОЧЕВ	6	12.8	4.891				"МЕДВЕН ПЛЮС" ООД
ОБЩО за ползвателя (дка)			4.891		23.663	236.629	
МИЛЕНА ИЛИЙЧЕВА БАЕВА	8	4.3	12.587				КИРО СТЕФАНОВ СТОЯНОВ
МИЛЕНА ИЛИЙЧЕВА БАЕВА	8	4.2	5.480				насл. на МИХАИЛ НИКОЛОВ КОДЕВ
МИЛЕНА ИЛИЙЧЕВА БАЕВА	8			4.1	3.946	39.46	насл. на АТАНАС НИКОЛОВ КОДОВ
МИЛЕНА ИЛИЙЧЕВА БАЕВА	10			8.5	4.543	45.43	насл. на ДИМИТЪР ГЕОРГИЕВ КОЧЕВ
МИЛЕНА ИЛИЙЧЕВА БАЕВА	2			8.2	4.191	41.91	насл. на АТАНАС НИКОЛОВ КОДОВ
ОБЩО за ползвателя (дка)			18.067		12.680	126.803	
ПЪНДЕВ ЕООД	4			22.1	3.604	36.04	насл. на НИКОЛА ДИМЧЕВ ПЕНЕВ
ПЪНДЕВ ЕООД	5			23.3	3.478	34.78	насл. на ХРИСТО ДИМОВ ХРИСТОВ
ПЪНДЕВ ЕООД	17			22.5	1.157	11.57	насл. на ИВАН РУСЕВ СТАЙКОВ
ПЪНДЕВ ЕООД	44			22.10	0.520	5.20	насл. на ЦАНА НИКОЛОВА КЕНОВА
ПЪНДЕВ ЕООД	1	21.1	1.798				насл. на СТЕФАН СТОЯНОВ СТОЙНОВ
ОБЩО за ползвателя (дка)			1.798		8.758	87.585	

**ВЯРНО С
ОРИГИНАЛА**

